


Diyarbakır İli Merkez İlçeleri Mahalle, Bulvar, Cadde ve Sokak Adları Üzerine Bir Değerlendirme

An Evaluation on Neighbourhoods, Boulevards, Avenues and Street Names in the Central Districts of Diyarbakır Province

Mehmet Emin Tuğluk^{1*} 
Semih Arcan² 

¹ Batman Üniversitesi, Türk Dili ve Edebiyatı Bölümü, Batman, Türkiye, arcan.semih007@gmail.com

² Batman Üniversitesi Lisansüstü Eğitim Enstitüsü Türk Dili ve Edebiyatı Öğrencisi, Batman, Türkiye, arcan.semih007@gmail.com

* Sorumlu Yazar/Corresponding Author

Geliş Tarihi/Received: 04.12.2024
Kabul Tarihi/Accepted: 18.12.2024
Yayınlanma Tarihi/ Available Online: 29.12.2024

Öz: Kentlik adları arasında kabul edilen mahalle cadde, bulvar ve sokak adları bir şehrin kimliğini ve kültürel geleneğini yansıtan önemli öğelerdir. Tarih, coğrafya, sosyoloji gibi toplumsal hafıza hakkında bilgi veren kentlik adlarının doğru ve anlamlı bir şekilde seçilmesi kent kültürü açısından önemlidir. Ayrıca geçmişte verilen bazı kentlik adlarının neden verildiğinin tespiti kentlerin kimliğini ve kültürel mirasını doğru yorumlamada önemli bir rol oynar. Bu çalışmada Diyarbakır ili merkez ilçelerinin mahalle, cadde, bulvar ve sokak adlarının toplumsal, kültürel ve tarihsel bağlamları incelenerek, adlandırma süreçlerinin kent kimliği, toplumsal aidiyet ve mekânsal hafıza üzerindeki etkileri incelenmiştir. Kentlik adlarının sadece birer tanımlayıcı unsurlar olmaktan öte, toplumların hafızasında nasıl anlamlar kazandığına değinilmiştir. Çalışma, adlandırmaların yerel yönetim politikaları, tarihsel miras, ideolojik tercihler ve sosyo-kültürel dinamiklerle nasıl şekillendiğini ele almaktadır. Ayrıca, bu adların kamusal alanın sembolik düzenlenmesindeki rolü ve bireyler arası iletişimdeki işlevine de değinilmiştir.

Anahtar Kelimeler: Bağlar, Kayapınar, Sur, Yenişehir, Ad bilimi

Abstract: Neighbourhood, avenue, boulevard and street names, which are accepted as urban names, are important elements that reflect the identity and cultural tradition of a city. Choosing correct and meaningful urban names that provide information about social memory, such as history, geography and sociology, is important for urban culture. In addition, determining why some city names were given in the past plays an important role in correctly interpreting the identity and cultural heritage of cities. In this study, the social, cultural and historical contexts of the neighborhood, avenue, boulevard and street names of the central districts of Diyarbakır province were examined, and the effects of naming processes on urban identity, social belonging and spatial memory were examined. It has been mentioned how urban names gain meanings in the memory of societies, rather than just being descriptive elements. The study examines how naming is shaped by local government policies, historical heritage, ideological preferences and socio-cultural dynamics. In addition, the role of these names in the symbolic organization of public space and their function in interpersonal communication is also mentioned.

Keywords: Bağlar, Kayapınar, Sur, Yenişehir, Onomastics

Extended Abstract

People's naming of entities, objects and concepts is a process aimed at meeting many practical and abstract needs. This behavior arises from the need to make sense of the world, organize it and express it to others through names, which are one of the basic building blocks of language. Names are a mental tool that allows humans to conceptualize the complex world around them. Naming an object or entity is a method used to identify it and distinguish it from others. This helps individuals both create order in their own mental world and create a unity of meaning at the social level.

Naming is extremely important for communication. The name given to an object or concept creates a common meaning among people. For example, when an object is called "book", this word creates a similar image or concept in everyone's mind. In this way, people can easily convey their complex thoughts and experiences to others. Naming makes it possible to transfer information not only in daily communication but also in scientific, artistic and philosophical fields. Terminology used in scientific

discoveries facilitates both the accumulation of knowledge and the learning process by describing objects and processes in a systematic way. However, naming not only defines an object but also attributes meaning and value to it. When people name an object, they often convey a message about its function, appearance, or place in society. For example, communities that lived in touch with nature in ancient times often gave nature-related names to the objects around them. These names not only provided a definition, but also reflected the ties and values of that society with nature. In the modern world, although this process has gained a more abstract meaning in the technological and scientific context, the function of the names is still the same.

Naming is also a way of concretizing abstract concepts. People give names not only to physical objects but also to abstract ideas and emotions. For example, when concepts such as "love", "freedom" or "justice" are defined as nouns, it becomes possible to think about these ideas, discuss them and make sense of them in a broader context. This makes it easier to shape and share ideas at both individual and social levels.

The process of naming the world is also part of man's effort to organize and control the world. Naming the objects, entities and concepts around us allows us to develop a systematic understanding by reducing their complexity. These names promote collaboration and knowledge sharing by creating a common reference point between people. For example, the names given to animal species enable scientists to share information about those species and protect them.

Societies and cultures shape the naming process according to their own values, beliefs and history. Geographical place names reflect the history, cultural background of a region and the traces of the communities living there. Similarly, the names families give to their children often reflect the cultural values, religious beliefs or individual preferences of that period. This shows that the naming process is not only an individual behavior but also has a social meaning.

Naming is a fundamental part of human life. This process not only facilitates communication, but also meets the need to understand, organize and make sense of the world. Through names, people both identify the objects around them and express their own social and cultural identities. For this reason, naming appears as an indispensable element of being human and creating society.

Studies conducted in the field of place names in Türkiye are generally related to person and place names. (İşitman 1945, President 1970, Eröz 1974, Özdoğan 2016, Tunçel 2020, Tuğluk 2022). Studies on the names of neighbourhoods, boulevards, avenues and streets, which fall within the field of urban names, are mostly carried out under the name of "urban toponymy" in the geography departments of universities, and in these studies, the reasons for giving the names of neighbourhoods, boulevards, avenues and streets are examined from political, sociological, economic and cultural perspectives. . There are also studies on "urban toponymy" in architecture departments (Asımğil, 2018; Güzel & Yeşil, 2021). Studies on business names, which are also among the city names, have also increased recently. (Üstünova, 2010, Somuncu, 2020). However, recently there have been studies examining the names of neighborhoods, streets and boulevards (Tuğluk, 2022, Orhan & Dönmez, 2023, Gündüz Önal & Yalkın 2023, Yasak 2024).

"Our country's lands have hosted many different civilizations for long ages. The geopolitical location, availability of fertile land and water resources played an important role in this situation. Each civilization that settled in Anatolia gave names that reflected its own culture in order to protect and embrace the places they settled in. "After these civilizations and communities were erased from the stage of history, the new states that settled in the region first tried to change place names as a sign of dominance." (Ayhan, 2024, p. 40). In this respect, Diyarbakır province is located in the Southeastern Anatolia Region and is a very remarkable province in terms of its cultural elements. However, Diyarbakır city names have not been examined collectively in terms of urban onomastics. This study was conducted

on the names of neighborhoods, boulevards, avenues and streets in Bağlar, Yenişehir, Kayapınar and their districts in Diyarbakır province. Neighborhood, boulevard, avenue and street names were examined based on the information on the website of the General Directorate of Population and Citizenship Affairs of the Ministry of Internal Affairs of the Republic of Türkiye and were classified under 29 headings. In addition, at the end of the study, the distribution of neighborhoods, boulevards, avenues and street names of Bağlar, Yenişehir, Kayapınar and their districts in Diyarbakır province are shown in graphs.

1. Giriş

İnsanların varlıkları, nesnelere ve kavramları adlandırması hem pratik hem de soyut birçok ihtiyacın karşılanmasına yönelik bir süreçtir. Bu davranış, dilin temel yapı taşlarından biri olan adlarla dünyayı anlamlandırma, düzenleme ve başkalarına ifade etme ihtiyacından doğar. Adlar, insanın çevresindeki karmaşık dünyayı kavramsallaştırmasını sağlayan zihinsel bir araçtır. Bir nesneye ya da varlığa ad vermek, onu tanımlamak ve diğerlerinden ayırt etmek için kullanılan bir yöntemdir. Bu, hem bireylerin kendi zihinsel dünyalarında bir düzen oluşturmalarına hem de toplumsal düzeyde bir anlam birliği oluşturmalarına yardımcı olur.

Adlandırma, iletişim açısından son derece önemlidir. Bir nesne veya kavrama verilen ad, insanlar arasında ortak bir anlamın oluşmasını sağlar. Örneğin, bir nesneye "kitap" dendiğinde, bu kelime herkesin zihninde benzer bir görüntü veya kavram oluşturur. Bu sayede insanlar, karmaşık düşüncelerini ve deneyimlerini kolaylıkla başkalarına aktarabilir. Adlandırma, sadece günlük iletişimde değil, bilimsel, sanatsal ve felsefi alanlarda da bilgi aktarımını mümkün kılar. Bilimsel keşiflerde kullanılan terminoloji, nesnelere ve süreçleri sistematik bir şekilde tanımlayarak hem bilgi birikimini hem de öğrenme sürecini kolaylaştırır. Bununla birlikte, adlandırma yalnızca bir nesneyi tanımlamakla kalmaz, ona anlam ve değer de yükler. İnsanlar, bir nesneye ad verirken genellikle onun işlevine, görünümüne veya toplum içindeki yerine dair bir mesaj iletir. Örneğin, eski çağlarda doğayla iç içe yaşayan topluluklar, çevrelerindeki nesnelere genellikle doğayla ilişkili adlar vermişlerdir. Bu adlar, yalnızca bir tanım sunmakla kalmamış, aynı zamanda o toplumun doğayla kurduğu bağları ve değerlerini de yansıtmıştır. Modern dünyada ise bu süreç, teknolojik ve bilimsel bağlamda daha soyut bir anlam kazansa da adların işlevi hâlâ aynıdır.

Adlandırma, soyut kavramları somutlaştırmanın da bir yoludur. İnsanlar, yalnızca fiziksel nesnelere değil, aynı zamanda soyut fikirlere ve duygulara da ad verir. Örneğin, "sevgi", "özgürlük" veya "adalet" gibi kavramlar, birer ad olarak tanımlandıklarında, bu fikirler üzerinde düşünmek, tartışmak ve onları daha geniş bir bağlamda anlamlandırmak mümkün hâle gelir. Bu durum hem bireysel hem de toplumsal düzeyde fikirlerin şekillenmesini ve paylaşılmasını kolaylaştırır.

Dünyayı adlandırma süreci, aynı zamanda insanın dünyayı düzenleme ve kontrol etme çabasının bir parçasıdır. Çevremizdeki nesnelere, varlıklara ve kavramlara ad vermek, onların karmaşıklığını azaltarak sistematik bir anlayış geliştirmemizi sağlar. Bu adlar, insanlar arasında ortak bir referans noktası oluşturarak iş birliğini ve bilgi paylaşımını destekler. Örneğin, hayvan türlerine verilen adlar, bilim insanlarının bu türler hakkında bilgi paylaşmasını ve onları koruma altına almasını mümkün kılar.

Toplumlar ve kültürler, adlandırma sürecini kendi değerleri, inançları ve geçmişlerine göre şekillendirir. Coğrafi yer isimleri, bir bölgenin tarihini, kültürel geçmişini ve orada yaşayan toplulukların izlerini yansıtır. Benzer şekilde, ailelerin çocuklarına verdikleri adlar, genellikle o dönemin kültürel değerlerini, dinî inançlarını veya bireysel tercihlerini taşır. Bu da adlandırma sürecinin yalnızca bireysel bir davranış olmadığını, aynı zamanda toplumsal bir anlam taşıdığını gösterir.

Adlandırma insan yaşamının temel bir parçasıdır. Bu süreç, sadece iletişimi kolaylaştırmakla kalmaz, aynı zamanda dünyayı anlama, düzenleme ve anlamlandırma ihtiyacını karşılar. İnsanlar, isimler aracılığıyla hem çevrelerindeki nesnelere kimlik kazandırır hem de kendi toplumsal ve kültürel

kimliklerini ifade eder. Bu nedenle, adlandırma, insan olmanın ve toplum oluşturmanın vazgeçilmez bir unsuru olarak karşımıza çıkar.

Türkiye’de yer adları alanında yapılan çalışmalar genellikle kişi ve yer adları ile ilgilidir. (Işıtman 1945, Başkan 1970, Eröz 1974, Özdoğan 2016, Tunçel 2020, Tuğluk 2022). Kentlik adları alanına giren mahalle, bulvar, cadde ve sokak adları konusunda yapılan çalışmalar ise daha çok üniversitelerin coğrafya bölümlerinde “şehirselle toponomi” adı altında yapılmakta olup bu çalışmalarda mahalle, bulvar, cadde ve sokak adlarının verilme nedenleri siyasi, sosyolojik, ekonomik ve kültürel açılardan incelenmektedir. Ayrıca mimarlık bölümlerinde de “şehirselle toponomi” konusunda yapılan çalışmalar bulunmaktadır (Asımgil, 2018; Güzel & Yeşil, 2021). Yine kentlik adları arasında yer alan iş yeri adları ile ilgili yapılan çalışmalar da son dönemde artmıştır. (Üstünova, 2010, Somuncu, 2020). Bununla beraber son dönemlerde mahalle, cadde, bulvar adlarının incelendiği (Tuğluk, 2022, Orhan & Dönmez, 2023, Gündüz Önal & Yalkın 2023, Yasak 2024) çalışmalar da yapılmıştır.

“Ülkemiz toprakları uzun çağlar boyunca çok farklı medeniyetlere ev sahipliği yapmıştır. Bu durum üzerinde sahip olunan jeopolitik konum, verimli toprak varlığı ve su kaynakları önemli rol oynamıştır. Anadolu topraklarına yerleşen her bir medeniyet yerleştiği mekânlara sahip çıkma ve benimseme adına kendi kültürünü yansıtan isimler vermiştir. Bu medeniyetlerin ve toplulukların tarih sahnesinden silinmesinin ardından bölgeye yerleşen yeni devletler hakimiyet işareti olarak öncelikle yer isimlerini değiştirme gayreti içinde olmuştur.” (Ayhan, 2024, s. 40). Diyarbakır ili bu açıdan Güneydoğu Anadolu Bölgesi’nde yer alan ve kültürel unsurları bakımından oldukça dikkat çekici bir ildir. Bununla beraber Diyarbakır kent adları kentlik ad bilimi açısından toplu olarak incelenmiş değildir. Bu çalışma Diyarbakır ili Bağlar, Yenişehir, Kayapınar ve ilçelerinde bulunan mahalle, bulvar, cadde ve sokak adları üzerine yapılmıştır. Mahalle, bulvar, cadde ve sokak adları, Türkiye Cumhuriyeti İçişleri Bakanlığı Nüfus ve Vatandaşlık İşleri Genel Müdürlüğü’nün web sayfasındaki bilgiler esas alınarak incelenmiş olup 29 başlık altında sınıflandırılmıştır. Bunun yanı sıra çalışmanın sonunda Diyarbakır ili Bağlar, Yenişehir, Kayapınar ve ilçelerinin mahalle, bulvar, cadde ve sokak adlarının dağılımı grafikler hâlinde gösterilmiştir.

2. Diyarbakır İli Mahalle, Bulvar, Cadde ve Sokak Adlarının Değerlendirilmesi

Diyarbakır ili merkez ilçelerin mahalle, bulvar, cadde ve sokak adlandırılmalarında en çok kişi ad ve soyadları (112) tercih edilmiştir. Mahalle, bulvar, cadde ve sokak adlandırılmalarında kişi ad ve soyadlarının tercih edilmesinin sebebi, tarihî, dinî, millî ve yöresel değerlerdir. Kişi ad ve soyad adlandırılmalarında yöre için önemli kişi ad ve soyadları, diğer adlandırmalara göre daha çok tercih edilmiştir. Diyarbakırlı şair ve yazarların ad ve soyadları, siyasi kişi ad ve soyadları, tarihî kişi ad ve soyadları ve dinî şahsiyetlerin ad ve soyadları, kişi ad ve soyadlarıyla oluşturulmuş adlandırmalarda ön plana çıkmıştır. Kişi ad ve soyadı ile oluşturulmuş mahalle, bulvar, cadde ve sokak adlarının Diyarbakır merkez ilçelerine göre dağılımı Tablo 1’de gösterilmiştir:

Tablo 1

Kişi Ad ve Soyadı ile Oluşturulmuş Mahalle, Bulvar, Cadde ve Sokak Adlarının İlçelere Göre Dağılımı

İlçe	Mahalle, Bulvar, Cadde ve Sokak Adları	Sayı
Bağlar	Ahmet Kaya Cad., Aram Tigran Bul., Aydın Arslan Bul., Bediüzzaman Cad., Cengizler Cad., Cezeri Cad., Doç. Dr. Ahmet Bilgin Cad., Evrim Alataş Cad., Fatih Cad., Fatih Mah., Gürsel Cad., Halid Bin Velid Bul., Lezgin Avcı Cad., Mehmet Akif Ersoy Bul., Mehmet Uzun Cad., Mevlana Halit Mah., Molla Gürani Cad., Muradiye Mah., Naci Cad., Nükhet Coşkun Cad., Orhan Doğan Cad., Özdemir 1. Çıkmaz Sok., Özdemir Mah., Özdemir Sok., Selahattin Eyyubi Mah., Sezai Karakoç Bul., Şeyh Şamil Mah., Turgut Özal Bul., Turgut Özal Bulvarı 1. Çıkmaz Sok., Turgut Özal 2. Çıkmaz Sok., Yunus Emre Mah., Yusuf İslam Cad.	32

Tablo 1 (Devamı)

Kayapınar	Abdulkadir Aksu Cad., Abdulkadir Topkaç Cad., Ahmet Arif Cad., Ahmede Hani Cad., Ayşe Nur Zarakolu Cad., Bedri Ayselî Cad., Dr. Sıtkı Görâl Cad., Leyla Kasım Cad., Mesut Yılmaz Cad., Muhammed Oğuz Kılınc Sok., Musa Anter Cad., Necmettin Erbakan Bul., Nazım Hikmet Cad., Nurdan Sok., Selahattin Eyyubi Bul., Seyyid Eşref Cengiz Cad., Yılmaz Güney Cad.	17
Sur	Ali Bardak Mah., Ahmet Arif Sok., Bozdemir Mah., Cemal Yılmaz Mah., Dr. Yusuf Azizoğlu Cad., Cihan Sok., Dumrul Mah., Engin Sok., Fatih Sok., Fevzi Çakmak Sok., Feqiye Teyran Bul., Gökâlî Sok., Göksel Sok., Gürkan Sok., İshak Sukuti Sok., İyaz Bin Ganem Cad., Hayati Avşar Cad., Hoca Ahmet Yesevi Cad., Hz. Süleyman Cad., Hz. Süleyman 1. Çıkma Sok., Melik Ahmet Cad., Melik Ahmet Mah., Melik Ahmet Sok., Mıgırdıç Margosyan Sok., Nurdan Sok., Özdemir Sok., Sadi Sok., Sedat Arıtürk Bul., Seyfeddini Amid Cad., Süleyman Demirel Bul., Süleyman Nazif Mah., Süleyman Nazif Sok., Tacettin Sok., Tiğrel Sok., Vehbi Muhlis Dabakoğlu Sok., Yılmaz Sok., Yücel Sok., Ziya Gökâlî Mah., Ziya Gökâlî Sok., Ziya Gökâlî 1. Çıkma Sok.	41
Yenişehir	Ahmet Arif Cad., Ali Emiri Cad., Ali Emiri Sok., Ali Emiri 1. Geçit Sok., Ali Emiri 3. Geçit Sok., Aziziye Mah., Cahit Sıtkı Tarancı Sok., Dr. Selahattin Yazıcıoğlu Cad., Dr. Şeref İnalöz Cad., Dr. Yusuf Azizoğlu Cad., Faik Ali Sok., Gaffar Okkan Cad., Mehmet Akif Ersoy Bul., Mimar Sinan Cad., Nuri Dersimi 1. Sok., Sezai Karakoç Bul., Şeyh Said Bul., Şehit Ali Gaffar Okkan Bul., Şeyh Bedrettin Cad., Şeyh Said Sok., Turgut Özal Bul., Yaşar Kemal Cad., Yaşar Kemal 1. Geçit Sok.	22

Bitki ve bitki unsurlarının adları ile oluşturulmuş mahalle, bulvar, cadde ve sokak adları (30 ad) Diyarbakır'ın bütün merkez ilçelerinde kullanılmıştır. Bitki adları; mahalle, bulvar, cadde ve sokak adı olarak en çok Sur ilçesinde (24 ad) kullanılmıştır. Bitki ve bitki unsurlarının adları ile oluşturulmuş mahalle, bulvar, cadde ve sokak adlarının Diyarbakır merkez ilçelerine göre dağılımı Tablo 2'de gösterilmiştir:

Tablo 2

Bitki ve Bitki Unsurlarının Adları ile Oluşturulmuş Mahalle, Bulvar, Cadde ve Sokak Adlarının İlçelere Göre Dağılımı

İlçe	Mahalle, Bulvar, Cadde ve Sokak Adları	Sayı
Bağlar	Karanfil Cad.	1
Kayapınar	Cücük Mah., Yolboyu Pirinçlik Mah.	2
Sur	Arpa Sok., Çiçek Sok., Çiçek 1. Geçit Sok., Darı Sok., Darı 1. Çıkma Sok., Darı 2. Çıkma Sok., Dutlu Pınar Sok., Ekmek Sok., Fidanlar Mah., Güllü Sok., Güllü 1. Çıkma Sok., Güllü 2. Çıkma Sok., Gültepe Mah., Hasırlı Mah., Kamışlı Sok., Karanfil Sok., Kengerli Mah., Kengerli Sok., Kozlu Sok., Kuşburnu Mah., Lale Sok., Menekşe Sok., Söğütlü Sok., Söğütlü 1. Çıkma Sok.	24
Yenişehir	Bahar Sok., Çimenler Mah., Kesikağaç Mah.	3

Kavram adları ile oluşturulmuş mahalle, bulvar, cadde ve sokak adları (9 ad) Diyarbakır'ın bütün merkez ilçelerinde kullanılmıştır. Halkın yönetime olan katılımı anlamına gelen "cumhuriyet" kavramı, Kayapınar ve Yenişehir ilçelerinde mahalle adı olarak kullanılmıştır. Kavram adları ile oluşturulmuş mahalle, bulvar, cadde ve sokak adlarının Diyarbakır merkez ilçelerine göre dağılımı Tablo 3'te gösterilmiştir:

Tablo 3*Kavram Adları ile Oluşturulmuş Mahalle, Bulvar, Cadde ve Sokak Adlarının İlçelere Göre Dağılımı*

İlçe	Mahalle, Bulvar, Cadde ve Sokak Adları	Sayı
Bağlar	Barış Cad., Emek Cad., Kardeşlik Cad.	3
Kayapınar	Barış Mah., Cumhuriyet Mah.	2
Sur	Barış Sok., Güven Sok., Savaş Mah.	3
Yenişehir	Cumhuriyet Mah.	1

Kurum ve kuruluş adlarıyla oluşturulmuş mahalle, bulvar, cadde ve sokak adları (32) Diyarbakır'ın bütün merkez ilçelerinde kullanılmıştır. Kurum ve kuruluş adları, en çok Sur ilçesinde kullanılmıştır. TOKİ, Bağlar, Kayapınar ve Yenişehir ilçelerinde sokak adı olarak kullanılırken sadece Yenişehir ilçesinde cadde adı olarak kullanılmıştır. Kurum ve kuruluş adları ile oluşturulmuş mahalle, bulvar, cadde ve sokak adlarının Diyarbakır merkez ilçelerine göre dağılımı Tablo 4'te gösterilmiştir:

Tablo 4*Kurum ve Kuruluş Adları ile Oluşturulmuş Mahalle, Bulvar, Cadde ve Sokak Adlarının İlçelere Göre Dağılımı*

İlçe	Mahalle, Bulvar, Cadde ve Sokak Adları	Sayı
Bağlar	Bayındırlık Cad., Diyarbakır TDİ OSB Sok., Hava Limanı Cad., OSB Sok., TOKİ Sok.	5
Kayapınar	Belediye Cad., Tekel Cad., TOKİ Sok.	3
Sur	Diyarbakır Üniversite Köprülü Kavşağı Bul., Eski Ziraat Bankası Sok., Fakülte Bul., Fakülte Cad. Fakülte Sok. Gümrük Sok., Karakol Geçit Sok., Lise Cad., Lise Sok., Mimarlık Cad., Müze 1. Çıkmaz Sok., Müze Sok., Sağlık Cad., Sağlık Sok., YİBO Cad., YİBO Sok., Ziraat Bul.,	17
Yenişehir	DKM Sok., İŞKUR Sok., Lise Cad., Lise Sok., TEKS. İHT. OSB Cad., TOKİ Cad., TOKİ Sok.	7

Bir yerleşim alanının adı ile oluşturulmuş mahalle, bulvar, cadde ve sokak adları (77 ad) Diyarbakır'ın bütün merkez ilçelerinde kullanılmıştır. Yerleşim alanı adlandırmalarında genellikle Diyarbakır'ın çevresindeki yer adlarından etkilenilmiştir. Girne, Kamışlo, Lefkoşe, Medine, Sakarya, Golan, Mahabad, Kıbrıs, Altay, Karaman, Karşıyaka, Kozan, Sapanca, Sarıkamış gibi kentlik adları, Diyarbakır şehrine uzak olan yerleşim yerlerinin adlarıdır. *Çevlik* Bingöl'ün, *Rıha* Şanlıurfa'nın, *Meya Farkin* Silvan'ın, *Pasur* Kulp'un, *Piran* Dicle'nin eski adları olup kentlik adı olarak kullanılmıştır. Bir yerleşim alanının adı ile oluşturulmuş mahalle, bulvar, cadde ve sokak adlarının merkez ilçelerine göre dağılımı Tablo 5'te gösterilmiştir:

Tablo 5*Bir Yerleşim Alanının Adı ile Oluşturulmuş Mahalle, Bulvar, Cadde ve Sokak Adlarının İlçelere Göre Dağılımı*

İlçe	Mahalle, Bulvar, Cadde ve Sokak Adları	Sayı
Bağlar	Çevlik Cad., Girne Cad., Girne 1. Çıkılmaz Sok., Heskif Cad., Kamışlo Bul., Lefkoşe Cad., Lefkoşe 1. Çıkılmaz Cad., Medine Bul., Sakarya Cad., Siverek Cad., Urfa Bul., Yeni Mardin Bul.	12
Kayapınar	Elazığ Bul., Golan Cad., Golan 1. Sok., Mahabad Bul., Mezopotamya Bul., Mezopotamya Mah., Mezopotamya Sok., Riha Cad., Siverek Cad., Urfa Bul., Urfa Sok.	11
Sur	Amid Sok., Amidiye Cad., Amidiye 1. Sok., Altay Sok., Diyarbakır Batman ÇŞB Bul., Elazığ Bul., Eski Mardin 2 Bul., Eski Mardin Cad., Eski Silvan Cad., Hani Bul., Hani Cad., Hani 1. Sok., Hani 2. Sok., Kadıköy Sok., Karaman 1. Çıkılmaz Sok., Karaman 2. Çıkılmaz Sok., Karaman 3. Çıkılmaz Sok., Karaman Sok., Karşıyaka Cad., Kıbrıs Cad., Kıbrıs 1. Çıkılmaz Sok., Kıbrıs 2. Çıkılmaz Sok., Kıbrıs 3. Çıkılmaz Sok., Kozan Mah., Meya Farkin Cad., Meya Farqin Sok., Palu 1. Çıkılmaz Sok., Palu Sok., Sapanca Mah., Sarıkamış Mah., Satı Eski Bismil Cad., Satı Eski Bismil Sok., Silvan Bul., Silvan Bulvarı 1. Sok., Silvan Sok., Terkan Cad., Terkan Sok., Yeni Mardin Bul., Yeni Mardin 1. Sok.	39
Yenişehir	Elazığ Bul., Elazığ 1. Çıkılmaz Sok., Elazığ 1. Sok., Elazığ 2. Sok., Eski Mahabad Bul., Hilar Cad., Mardin Sok., Meya Farkin Cad., Mezopotamya Bul., Pasur Cad., Piran Cad., Silvan Bul., Silvan 1. Bul., Silvan 2. Sok., Urfa Bul.	15

Tanımlayıcı adlardan oluşturulmuş mahalle, bulvar, cadde ve sokak adları (82 ad) Diyarbakır'ın bütün merkez ilçelerinde kullanılmıştır. Tanımlayıcı adların verilmesinde sıfatlardan yararlanılmıştır. Tanımlayıcı adlandırmalara Sur ilçesinde daha fazla yer verilmiştir. "Yeni" kelimesi mahalle, cadde ve sokak adı olarak bütün merkez ilçelerde kullanılmıştır. Kentlik adı olarak "yeni" kelimesinin tercih edilmesi yerleşim alanlarının zaman içerisinde büyüyüp yeni kurulan yerleşim yerlerine ad verilmesi ihtiyacından kaynaklanmaktadır. Tanımlayıcı adlardan oluşturulmuş mahalle, bulvar, cadde ve sokak adlarının Diyarbakır merkez ilçelerine göre dağılımı Tablo 6'da gösterilmiştir:

Tablo 6*Tanımlayıcı Adlardan Oluşturulmuş Mahalle, Bulvar, Cadde ve Sokak Adlarının İlçelere Göre Dağılımı*

İlçe	Mahalle, Bulvar, Cadde ve Sokak Adları	Sayı
Bağlar	Ağaçgeçit Mah., Çiçekliyurt Mah., Demetevler Sok., Kabahıdır Mah., Karahanköy Mah., Karahanköy Sok., Körhat Mah., Sakallı Mah., Tokluca Mah., Yenihal Cad., Yeniköy Mah.	11
Kayapınar	Cankatran Mah., Gözalan Mah., Huzurevleri Mah., Yeniözerli Mah.	4
Sur	Acar Sok., Alabal Mah., Alakarga Sok., Büyükakören Mah., Büyük Bölüm Sok., Büyükkadı Mah., Büyük Sürgü Sok., Çeperli Sok., Çukur Sok., Çukurlu Sok., Çukurlu 1. Çıkılmaz Sok., Çukurlu 2. Çıkılmaz Sok., Çukurlu 3. Çıkılmaz Sok., Doğru Sok., Eğri Sok., İnce Sok., İncecik Sok., Karacaören Mah., Kılbaş Sok., Kırmasirt Cad., Kırmasirt Mah., Kırmasirt Sok., Kısa Sok., Köylü Sok., Kumlu Sok., Kumluçat Mah., Kutlu Sok., Küçükakar Sok., Küçükakören Mah., Küçük Bahçecik Sok., Küçük Bölüm Sok., Küçük Karataş Sok., Küçük Kavas Sok., Küçük Sürgü Sok., Orta Karataş Sok., Orta Kavas Sok., Sati Yeni Cad., Şen Sok., Tahtalı Kastal 1. Çıkılmaz Sok., Tahtalı Kastal Sok., Uğurlu Meydan Sok., Uğurlu Meydan 1. Çıkılmaz Sok., Uğurlu Meydan 2. Çıkılmaz Sok., Uzun 1. Çıkılmaz Sok., Uzun 2. Çıkılmaz Sok., Uzun 3. Çıkılmaz Sok., Uzun Sok., Yarımca Mah., Yarımca Sok., Yeni Çarşı Sok., Yeni Han Sok., Yeni Sok., Yenice Mah., Yenidoğan Mah., Yenievler Mah., Yenievler Sok., Yeni Sok., Yenişehir Sok., Yeşilköy Mah.	59
Yenişehir	Bahçelievler Mah., Çelikevler Mah., Gürdoğan Mah., Güzelköy Mah., Yeni Kapı 1. Çıkılmaz Sok., Yeni Kapı Sok., Yenişehir Cad., Yenişehir Mah.	8

Yol adı ile oluşturulmuş mahalle, bulvar, cadde ve sokak adları (38 ad) Diyarbakır'ın bütün merkez ilçelerinde kullanılmıştır. Yol adı ile kurulan adlandırmalara en fazla Sur ilçesinde rastlanmaktadır. Yol adı ile oluşturulmuş mahalle, bulvar, cadde ve sokak adlarının Diyarbakır merkez ilçelerine göre dağılımı Tablo 7'de gösterilmiştir:

Tablo 7

Yol Adı ile Oluşturulmuş Mahalle, Bulvar, Cadde ve Sokak Adlarının İlçelere Göre Dağılımı

İlçe	Mahalle, Bulvar, Cadde ve Sokak Adları	Sayı
Bağlar	Batıkarakoç Yolu Bul., Buçuktepe Yolu Bul., Kabahıdır Yolu Bul., Kesikağaç Yolu Cad., Oğlaklı Yolu Cad., Topyolu Bul., Topyolu Mah., Urfa Yolu 1. Geçit Sok., Uzunbahçe Yolu Bul., Viranşehir Yolu Cad., Yiğityolu Mah., Yolboyu Cad., Yolboyu Sok.	13
Kayapınar	Batı Çevre Yolu Bul., Tosunlu Yolu Bul., Urfa Yolu 1. Geçit Sok., Yolboyu Cad., Yolboyu Sok.	5
Sur	Ali Paşa Yeni Yol Sok., Bozdemir Yolu Cad., Diyarbakır Bingöl Karayolu Bul., Eski Diyarbakır Bingöl Karayolu Bul., Diyarbakır Bitlis Yolu Bul., Eryolu Mah., Güroluk Yolu İç Yolu Bul., İmar Yolu Sok., Karayolu Cad., Kavşan Yolu Bul., Kavşan Yolu Cad., Kayayolu Mah., Mardin Yolu Cad., Sati Yolüstü Cad., Sati Yolüstü Sok., Taraklı Yolu Cad., Yeni Doğan Yolu Bulvarı Sok., Yeni Köy Yolu Sok.	18
Yenişehir	Kesikağaç Yolu Cad., Yolaltı Mah.	2

Yerin konumuna göre oluşturulmuş mahalle, bulvar, cadde ve sokak adları (21 ad) Diyarbakır'ın bütün merkez ilçelerinde kullanılmıştır. Yerin konumuna göre adlandırmalarda “batı, güney, aşağı, yukarı, orta, sağ” gibi yön adlandırmaları sıfat tamlaması veya birleşik sözcük olarak kullanılmıştır. Yerin konumuna göre oluşturulmuş adlar en fazla Sur ilçesinde kullanılmıştır. Yerin konumuna göre oluşturulmuş mahalle, bulvar, cadde ve sokak adlarının ilçelere göre dağılımı Tablo 8'de gösterilmiştir:

Tablo 8

Yerin Konumuna Göre Oluşturulmuş Mahalle, Bulvar, Cadde ve Sokak Adlarının İlçelere Göre Dağılımı

İlçe	Mahalle, Bulvar, Cadde ve Sokak Adları	Sayı
Bağlar	Batıçanakçı Mah., Batıkarakoç Mah., Orta Sok., Ortaören Mah., Yukarı akdibek Mah., Yukarı Mollaali Mah.	6
Kayapınar	Harmanardı Mah., Kuyu Sırtı Cad., Kuyu Sırtı Sok., Sağkulak Mah.	4
Sur	Aşağı Saman Sok., Daracık Sok., Güney Sok., İçkurşunlu Sok., Köprübaşı Mah., Köprübaşı Sok., Yukarı Karataş Sok., Yukarıkılıçtaşı Mah., Yukarı Saman Sok.	9
Yenişehir	Yukarı Nasırlar Mah., Yüksek Mah.	2

Coğrafi unsurların adları ile oluşturulmuş mahalle, bulvar, cadde ve sokak adları (68 ad) Diyarbakır'ın bütün merkez ilçelerinde kullanılmıştır. Coğrafi unsurların adları ile oluşturulmuş mahalle, bulvar, cadde ve sokak adlarının merkez ilçelere göre dağılımı Tablo 9'da gösterilmiştir:

Tablo 9

Coğrafi Unsurların Adları ile Oluşturulmuş Mahalle, Bulvar, Cadde ve Sokak Adlarının İlçelere Göre Dağılımı

İlçe	Mahalle, Bulvar, Cadde ve Sokak Adları	Sayı
Bağlar	Alıpınar Mah., Buçuktepe Cad., Buçuktepe Mah., Gömmetaş Mah., Gömmetaş Sok., Kamışpınar Mah., Kanal Cad., Karacadağ Bul., Karacadağ Mah., Kaynarteppe Mah., Kolludere Mah., Körtepe Mah., Tavşantepe Mah., Tellikaya Mah., Topraktaş Mah. Topraktaş Sok.	16

Tablo 9 (Devamı)

Kayapınar	Beneklitaş Mah., Çölgüzeli Mah., Esentepe Mah., Gömmetaş Sok., Gözegöl Mah., Güleçoba Mah., Kayapınar Cad., Kırkpınar Mah., Sultantepe Mah., Talaytepe Cad., Talaytepe Mah., Talaytepe Sok.	12
Sur	Ağaçlıdere Mah., Altınpınar Sok., Arpaderesi Mah., Birkleyn Cad., Birkleyn Sok., Bostanpınar Mah., Fiskaya Cad., Fiskaya Sok., Gölpınar Mah., Gölpınar Sok., Karacadağ Sok., Karadeniz 1. Çıkılmaz Sok., Karadeniz Sok., Karpuztepe Mah., Kartaltepe Mah., Kapaklıpınar Mah., Katırpınar Sok., Kelçeşme Cad., Kervanpınar Mah., Kervanpınar Sok., Kırklar Dağı Cad., Nefirtaş Mah., Pınardüzü Mah., Sarıkış 2. Sok., Sati Dere Cad., Sati Zorova Cad., Sati Zorova Sok., Yalçın Sok., Yeşildere Sok., Yeşilvadi Sok., Yıkıkaya Sok.	31
Yenişehir	Dikentepe Mah., Dökmetaş Mah., Geyiktepe Mah., Gülgöze Cad., Gülgöze Sok., Güvendere Mah., Hantepe Mah., Sivritepe Mah., Yayaş Mah.	9

Bilinen bir yerin adı ile oluşturulmuş mahalle, bulvar, cadde ve sokak adları (35 ad) Bağlar ilçesi dışında Diyarbakır'ın diğer merkez ilçelerinde kullanılmıştır. Kayapınar ilçesinde "sanayi" adı bilinen bir yer adı olarak kullanılırken Sur ilçesinde "pazar, hamam, telgrafhane, meydan" adları kullanılmıştır. Yenişehir ilçesinde "kooperatifler, istasyon, fabrika" gibi adlar tercih edilmiştir. Bilinen bir yerin adı ile oluşturulmuş mahalle, bulvar, cadde ve sokak adlarının ilçelere göre dağılımı Tablo 10'da gösterilmiştir:

Tablo 10

Bilinen Bir Yerin Adı ile Oluşturulmuş Mahalle, Bulvar, Cadde ve Sokak Adlarının İlçelere Göre Dağılımı

İlçe	Mahalle, Bulvar, Cadde ve Sokak Adları	Sayı
Kayapınar	3. Sanayi Sok., 4. Sanayi Sok., Traktörçüler Sitesi Sok.	3
Sur	Buğday Pazarı Sok., Çarşı Hamam Sok., Çarşı Sok., Deve Hamamı Sok., Deve Hamamı 1. Çıkılmaz Sok., Deve Hamamı 2. Çıkılmaz Sok., Dilek Çeşmesi Cad., Direkhane 1. Çıkılmaz Sok., Direkhane Sok., Eski Yoğurt Pazarı Sok., Gavur Meydanı Sok., Gümrük Sok., Hacı Mahmut Meydanı Sok., Hamam Sok., Hamam 1. Çıkılmaz Sok., Kongre Sok., Odun Pazarı Sok., Odun Pazarı 1. Çıkılmaz Sok., Odun Pazarı 2. Çıkılmaz Sok., Paşa Hamamı Sok., Saman Pazarı Sok., Telgrafhane Sok., Telgrafhane 1. Çıkılmaz Sok., Telgrafhane 2. Çıkılmaz Sok., Telgrafhane 3. Çıkılmaz Sok. Sanayi Sok.,	26
Yenişehir	Fabrika Cad., Fabrika Mah., Kooperatifler Mah., İstasyon Bul., İstasyon Sok., Seyrantepe Sanayi Mah.	6

Tarıma bağlı yer adları veya alan adlarından oluşturulmuş mahalle, bulvar, cadde ve sokak adları (29 ad) Kayapınar ilçesi dışında Diyarbakır'ın diğer merkez ilçelerinde kullanılmıştır. "Bağ" kelimesi tarıma bağlı yer adı olarak en çok kullanılan adlardan biridir. Tarıma bağlı yer adları en fazla Sur ilçesinde kullanılmıştır. Tarıma bağlı yer adları veya alan adlarından oluşturulmuş mahalle, bulvar, cadde ve sokak adlarının Diyarbakır merkez ilçelerine göre dağılımı Tablo 11'de gösterilmiştir:

Tablo 11

Tarıma Bağlı Yer Adları veya Alan Adlarından Oluşturulmuş Mahalle, Bulvar, Cadde ve Sokak Adlarının İlçelere Göre Dağılımı

İlçe	Mahalle, Bulvar, Cadde ve Sokak Adları	Sayı
Bağlar	Bağcılar Mah., Ekince Mah., Ovabağ Cad., Uzunbahçe Mah., Uzunbahçe Sok.	5
Sur	Bağcılar Sok., Bağıvar Mah., Bağlı Sok., Bağpınar Mah., Bahçe Sok., Bahçecik Mah., Bahçecik Sok., Çamlıca Sok., Dönümlü Mah., Esenbağ Mah., Yalıbahçe Sok., Kavaklıbağ Mah., Kavaklıbağ Sok., Kuşlukbağı Mah., Kuşlukbağı Sok., Merkez Cad., Merkez Sok., Ovabağ Cad., Ovabağ Sok., Yeni Bahçe Sok.	20
Yenişehir	Ekinciler Mah., Ekinciler Sok., Şehitlik Mah., Şehitlik Sok.	4

Coğrafi unsurların özel adları ile oluşturulmuş mahalle, bulvar, cadde ve sokak adları (9 ad) Diyarbakır'ın bütün merkez ilçelerinde kullanılmıştır. "Dicle" ve "Fırat" adları, coğrafi unsurların özel adları ile oluşturulmuş önemli adlardan olup Dicle ve Fırat Nehirlerinden adını alırlar. Coğrafi unsurların özel adları ile oluşturulmuş mahalle, bulvar, cadde ve sokak adlarının Diyarbakır merkez ilçelerine göre dağılımı Tablo 12'de gösterilmiştir:

Tablo 12

Coğrafi Unsurların Özel Adları ile Oluşturulmuş Mahalle, Bulvar, Cadde ve Sokak Adlarının İlçelere Göre Dağılımı

İlçe	Mahalle, Bulvar, Cadde ve Sokak Adları	Sayı
Bağlar	Dicle Bul.	1
Kayapınar	Diclekent Bul., Diclekent Mah., Fırat Bul., Fırat Mah., Fırat Sok., Dorşin Cad.	6
Sur	Dicle Sok.	1
Yenişehir	Dicle Mah.	1

Renk adları ile oluşturulmuş mahalle, bulvar, cadde ve sokak adları (29 ad) Kayapınar ilçesi dışında Diyarbakır'ın bütün merkez ilçelerinde kullanılmıştır. Türkçe yer adlarında kullanılan "ak, kara, sarı, yeşil, al" gibi renk adları, tarih boyunca Diyarbakır kentlik adlarında tercih edilen adlardır. Renk adları ile oluşturulmuş mahalle, bulvar, cadde ve sokak adlarının Diyarbakır merkez ilçelerine göre dağılımı Tablo 13'te gösterilmiştir:

Tablo 13

Renk Adları ile Oluşturulmuş Mahalle, Bulvar, Cadde ve Sokak Adlarının İlçelere Göre Dağılımı

İlçe	Mahalle, Bulvar, Cadde ve Sokak Adları	Sayı
Bağlar	Sarıdallı Mah., Yeşildallı Mah.	2
Sur	Aksu Cad., Aksu Sok., Alaca Sok., Alaca 1. Çıkmaz Sok., Karabulut Sok., Karaçimen Mah., Karabaş Mah., Karabaş Sok., Karabaş Bul., Karaçalı Mah., Karaçalı Sok., Kızılay Cad., Kızılay Sok., Sarı Sok., Sarı22 Sok., Sarılar Bul., Sarılar Cad., Sarılar Mah., Sarılar Sok., Sarıyazma Mah., Sarıyazma Sok., Yeşil Sok., Yeşilbaş Sok., Yeşilbaş 1. Çıkmaz Sok., Yeşilli Mah.	25
Yenişehir	Al Mah., Sarıyatak Mah.	2

Dinî inanışlarla ilgili adlandırmalardan oluşturulmuş mahalle, bulvar, cadde ve sokak adları (11 ad) Bağlar ve Sur ilçesinde kullanılmıştır. Dinî kentlik adlandırmalarında "cami" ve "mezarlık" adları en çok kullanılan adlardır. Bağlar ilçesinin dinî kentlik adlarında "Mezarlıklar Cad." kullanılırken bunun dışındaki diğer bütün dinî kentlik adları Sur ilçesinde kullanılmıştır. Dinî inanışlarla ilgili adlandırmalardan oluşturulmuş mahalle, bulvar, cadde ve sokak adlarının Diyarbakır merkez ilçelerine göre dağılımı Tablo 14'te gösterilmiştir:

Tablo 14

Dinî İnanışlarla İlgili Adlandırmalardan Oluşturulmuş Mahalle, Bulvar, Cadde ve Sokak Adlarının İlçelere Göre Dağılımı

İlçe	Mahalle, Bulvar, Cadde ve Sokak Adları	Sayı
Bağlar	Mezarlıklar Cad.	1
Sur	Cami Cad., Cami Sok., Cami Kebir Mah., Cami Nebi Mah., Kadı Cami Sok., Kara Cami Sok., Mezarlık Cad., Mezarlık Sok., Sati Cami Sok., Ziyaret Mah.	10

Gök terimleri, hava olayları veya mevsimler ile oluşturulmuş mahalle, bulvar, cadde ve sokak adları (5 ad) Diyarbakır'ın sadece Sur ilçesinde kullanılmıştır. Gök terimleri, hava olayları veya mevsimler ile

oluşturulmuş mahalle, bulvar, cadde ve sokak adlarının Diyarbakır merkez ilçelerine göre dağılımı Tablo 15'te gösterilmiştir:

Tablo 15

Gök Terimleri, Hava Olaylar veya Mevsimler ile Oluşturulmuş Mahalle, Bulvar, Cadde ve Sokak Adlarının İlçelere Göre Dağılımı

İlçe	Mahalle, Bulvar, Cadde ve Sokak Adları	Sayı
Sur	Güneş Sok., Karlı Sok., Yıldırım Sok., Yıldız Cad., Yıldız Sok.	5

Ünvan adları ile oluşturulmuş mahalle, bulvar, cadde ve sokak adları (78 ad) Diyarbakır'ın bütün merkez ilçelerinde kullanılmıştır. Ünvan adları ile oluşturulmuş kentlik adları en fazla Sur ilçesinde kullanılmıştır. Sur ilçesinde kullanılan ünvan adlarından "paşa" adı, Diyarbakır'ın tarihi için önemli olan kişilere ithafen verilmiştir. Ali Paşa, Bıyıklı Mehmet Paşa, İskender Paşa, Hüsrev Paşa gibi Diyarbakır'ın valiliğini yapmış kişilerin adları mahalle ve sokaklara verilmiştir. "Sultan Sasa Bulvarı" Bağlar, Kayapınar ve Yenişehir ilçesine verilen bulvar adıdır. Ünvan adları ile oluşturulmuş mahalle, bulvar, cadde ve sokak adlarının Diyarbakır merkez ilçelerine göre dağılımı Tablo 16'da gösterilmiştir:

Tablo 16

Ünvan Adları ile Oluşturulmuş Mahalle, Bulvar, Cadde ve Sokak Adlarının İlçelere Göre Dağılımı

İlçe	Mahalle, Bulvar, Cadde ve Sokak Adları	Sayı
Bağlar	Karamusa Mah., Merwani Cad., Pınaroğlu Mah., Sultan Sasa Bul.	4
Kayapınar	Baba Tahir Cad., Baykara Mah., Hatipoğlu Mah., Karayakup Mah., Sultan Sasa Bul.	5
Sur	Abdaldede Mah., Abidin Paşa Sok., Ali Paşa Mah., Ata Sok., Ateşoğlu Sok., Azizoğlu Çıkmaz Sok., Azizoğlu Sok., Baroğlu Mah., Bay Sok., Bay Feyzi Sok., Bayram Paşa Sok., Bekir Paşa Sok., Bekir Paşa 1. Çıkmaz Sok., Bekir Paşa 2. Çıkmaz Sok., Beybulak Mah., Bıyıklı Mehmet Paşa 1. Çıkmaz Sok., Bıyıklı Mehmet Paşa Sok., Cemiloğlu Cad., Cevat Paşa Mah., Dabanoğlu Mah., Dabanoğlu 1. Çıkmaz Sok., Dabanoğlu Sok., Derviş Hasan Mah., Fatih Paşa Mah., Fatih Paşa Yeni yol Sok., Gazi Cad., Gazi 1. Çıkmaz Sok., Hacı Nuri Sok., Hacı Osman Mah., Hambeli Sok., Hatun Katsal Sok., Hızır İlyas Mah., Hıdır İlyas Sok., Hüsrev Paşa Sok., İbrahim Bey Sok., İnönü Cad., İnönü 1. Çıkmaz Sok., İnönü 2. Çıkmaz Sok., İnönü 3. Çıkmaz Sok., İnönü Sok., İskender Paşa 1. Çıkmaz Sok., İskenderpaşa Mah., İskender Paşa Sok., Kabasakal Mah., Karababa Sok., Kara Ozan Sok., Kara Ozan 1. Çıkmaz Sok., Kurdoğlu Sok., Küçükcadı Mah., Lalebey Mah., Lalebey Sok., Lebiboğlu Sok., Meyremhan Cad., Nebioğlu Sok., Reşitoğlu Sok., Tanoğlu Mah., Seyfölmülük Cad., Seyfölmülük Sok., Şair Sırrı Sok., Sait Paşa Sok., Şaloğlu Sok., Tanoğlu Sok., Topaloğlu Sok., Veli Kethüda Sok., Yiğit Ahmet Sok., Yiğitçavuş Mah.	68
Yenişehir	Sultan Sasa Bul.	1

Tarihî nitelikteki yapı veya yapıt adlarından oluşturulmuş mahalle, bulvar, cadde ve sokak adları (6ad) Sur ve Yenişehir ilçesinde kullanılmıştır. Diyarbakır'ın Sur ilçesi tarihi eskiye dayanan bir ilçe olduğu için bu ilçede köşk, kale gibi tarihî yapılar bulunmaktadır. "Gaziköşk Caddesi", Mustafa Kemal Atatürk'ün Diyarbakır'ı ziyaretine binaen yapılmış bir tarihî yapı olan Gazi Köşk'ten gelmektedir. Tarihî nitelikteki yapı veya yapıt adlarından oluşturulmuş mahalle, bulvar, cadde ve sokak adlarının Diyarbakır merkez ilçelere göre dağılımı Tablo 17'de gösterilmiştir:

Tablo 17

Tarihî Nitelikteki Yapı veya Yapıt Adlarından Oluşturulmuş Mahalle, Bulvar, Cadde ve Sokak Adlarının İlçelere Göre Dağılımı

İlçe	Mahalle, Bulvar, Cadde ve Sokak Adları	Sayı
Sur	İçkale 1. Çıkma Sok., İçkale Sok., Gaziköşk Cad., Köprülü Sok., Köşk Mah.	5
Yenişehir	Ferit Köşk Mah.	1

Meslek adlarından oluşturulmuş mahalle, bulvar, cadde ve sokak adları (58 ad) Bağlar ve Sur ilçesinde kullanılmıştır. “Öğretmenler Caddesi” kentlik adı Bağlar ilçesinde kullanılırken “Mastfiroş Caddesi” Kayapınar ilçesinde kentlik adı olarak kullanılmıştır. Meslek adlarıyla oluşturulmuş diğer bütün kentlik adları Sur ilçesinde kullanılmıştır. Meslek adlandırmaları genellikle -ci yapım eki ile kullanılmıştır. Meslek adlarından oluşturulmuş mahalle, bulvar, cadde ve sokak adlarının ilçelere göre dağılımı Tablo 18’de gösterilmiştir:

Tablo 18

Meslek Adlarından Oluşturulmuş Mahalle, Bulvar, Cadde ve Sokak Adlarının İlçelere Göre Dağılımı

İlçe	Mahalle, Bulvar, Cadde ve Sokak Adları	Sayı
Bağlar	Öğretmenler Cad.	1
Kayapınar	Mastfiroş Cad.	1
Sur	Abacı Sok., Akıncılar Sok., Arıcılar Sok., Bardakçı Sok., Barutçu Sok., Bekçi 1. Çıkma Sok., Bekçi Sok., Bezciler Sok., Binici Sok., Buzcular Sok., Çakmakçılar Sok., Çiçekçi Sok., Çiftçi Sok., Çizmeci Sok., Çıncılar Sok., Çiniciler Sok., Çömlekçi Sok., Çubukçu 1. Çıkma Sok., Çubukçu Sok., Deveci Sok., Doğu Çanakçı Mah., Dökmeciler Sok., Ekmekçi Sok., Elçi Sok., Eski Çulcular Sok., Havacılar Mah., Kazancılar Sok., Kazıcı Sok., Ketenci 1. Çıkma Sok., Ketenci Sok., Kılıççı Sok., Koyungüden Mah., Kuyumcular Sok., Manav Sok., Marangozlar Sok., Meyveciler Sok., Nalbant Sok., Nişeci Sok., Oduncular Sok., Palancılar Sok., Pamukçu Sok., Pirinççiler Sok., Puşucu Sok., Saatçi Sok., Sabuncu Sok., Sayarlar Mah., Sımsar Sok., Sütçü Sok., Tarancı Sok., Tarancı 1. Çıkma Sok., Taşçı Sok., Taşkırın Sok., Tuzcular Sok., Yemenciler Sok., Yoğurtçu Sok., Yumurtacı Sok.	56

Hayvan adlarıyla oluşturulmuş mahalle, bulvar, cadde ve sokak adları (16 ad) Diyarbakır’ın bütün merkez ilçelerinde kullanılmıştır. Diyarbakır’ın merkez ilçelerinde hayvan adlarıyla oluşturulmuş mahalle ve sokak adları en fazla Sur ilçesinde kullanılmıştır. Hayvan adlarıyla oluşturulmuş mahalle, bulvar, cadde ve sokak adlarının dağılımı Tablo 19’da gösterilmiştir:

Tablo 19

Hayvan Adlarından Oluşturulmuş Mahalle, Bulvar, Cadde ve Sokak Adlarının İlçelere Göre Dağılımı

İlçe	Mahalle, Bulvar, Cadde ve Sokak Adları	Sayı
Bağlar	Develi Mah., Oğlaklı Mah.	2
Kayapınar	Keklik Mah., Leylek 1. Çıkma Sok., Leylek Sok., Tosunlu Mah.	4
Sur	Balıklı 1. Çıkma Sok., Balıklı Sok., Deve Kaldıran 1. Çıkma Sok., Deve Kaldıran Sok., Develi Sok., Doğan Sok., Kumrucak Mah., Kuzu Sok., Sülüklü Sok.	9
Yenişehir	Güvercinlik Mah.	1

Maden veya değerli taşların adı ile oluşturulmuş mahalle, bulvar, cadde ve sokak adları (8 ad) sadece Diyarbakır ilinin Sur ilçesinde kullanılmıştır. Maden veya değerli taşların adları arasında “mermer” ve

“çelik” adıyla oluşturulmuş mahalle, bulvar, cadde ve sokak adları dikkat çekmektedir. “Kurşunlu Sok.” adını Sur ilçesinde bulunan Kurşunlu Camisi’nden almıştır. Maden veya değerli taşların adı ile oluşturulmuş mahalle, bulvar, cadde ve sokak adlarının dağılımı Tablo 20’de gösterilmiştir:

Tablo 20

Maden veya Değerli Taşların Adı ile Oluşturulmuş Mahalle, Bulvar, Cadde ve Sokak Adlarının İlçelere Göre Dağılımı

İlçe	Mahalle, Bulvar, Cadde ve Sokak Adları	Sayı
Sur	Çelikli Mah., Çelik Sok., Çelikmen 1. Çıkmaz Sok., Çelikmen Sok., Kurşunlu Sok., Mermer Mah., Mermeri Mah., Mermer Sok.	8

Entegre sözcüğüyle oluşturulmuş mahalle, bulvar, cadde ve sokak adları (19 ad) Diyarbakır ilinin bütün ilçelerinde kullanılmıştır. Entegre sözcüğüyle oluşturulmuş mahalle, bulvar, cadde ve sokak adlarının dağılımı Tablo 21’de gösterilmiştir:

Tablo 21

Entegre Sözcüğüyle Oluşturulmuş Mahalle, Bulvar, Cadde ve Sokak Adlarının İlçelere Göre Dağılımı

İlçe	Mahalle, Bulvar, Cadde ve Sokak Adları	Sayı
Bağlar	Entegre Bağcılar Sok., Entegre Şeyh Şamil Sok., Entegreyeniköy Sok.	3
Kayapınar	Entegre Kayapınar Medya Sok., Entegre Kayapınar Peyas Sok.	2
Sur	Entegre İskender Paşa Cad., Entegre İskender Paşa Sok., Entegre Kıtılbil Sok., Entegre Lalebey Sok., Entegre Sur Abdaldede Sok., Entegre Sur Ali Paşa Sok., Entegre Savaş Sok., Entegre Sur Cami Kebir Sok., Entegre Sur Cami Nebi Sok., Entegre Sur Cemal Yılmaz Sok., Entegre Sur Cevat Paşa Sok., Entegre Sur Dabanoğlu Sok., Entegre Sur Fatih Paşa Sok.	13
Yenişehir	Entegre Kooperatifler Sok.	1

Meyve ve sebze adlarıyla oluşturulmuş mahalle, bulvar, cadde ve sokak adları (8 ad) sadece Diyarbakır ilinin Sur ilçesinde kullanılmıştır. Diyarbakır ilinin sembolü olan “karpuz” mahalle, cadde ve sokak adı olarak kullanılmıştır. “Kahve”, “soğan” ve “şeftali” adları da Sur ilçesinde mahalle, cadde ve sokak adı olarak kullanılmıştır. Meyve adlarıyla oluşturulmuş mahalle, bulvar, cadde ve sokak adlarının Diyarbakır ili merkez ilçelerine göre dağılımı Tablo 22’de gösterilmiştir:

Tablo 22

Meyve ve Sebze Adlarıyla Oluşturulmuş Mahalle, Bulvar, Cadde ve Sokak Adlarının İlçelere Göre Dağılımı

İlçe	Mahalle, Bulvar, Cadde ve Sokak Adları	Sayı
Sur	Kahve Cad., Kahve Sok., Karpuzlu Cad., Karpuzlu Mah., Karpuzlu Sok., Soğanlı Mah., Soğanlı Sok., Şeftali Sok.	8

Sayı adları ile oluşturulmuş mahalle, bulvar, cadde ve sokak adları (15 ad) Diyarbakır’ın bütün merkez ilçelerinde kullanılmıştır. “5 Nisan Mahallesi” adı, Mustafa Kemal Atatürk’ün Diyarbakır’a gelişine binaen verilmiş bir kentlik adıdır. Sayı adları ile oluşturulmuş mahalle, bulvar, cadde ve sokak adlarının Diyarbakır ili merkez ilçelerine göre dağılımı Tablo 23’te gösterilmiştir:

Tablo 23*Sayı Adları ile Oluşturulmuş Mahalle, Bulvar, Cadde ve Sokak Adlarının İlçelere Göre Dağılımı*

İlçe	Mahalle, Bulvar, Cadde ve Sokak Adları	Sayı
Bağlar	5 Nisan Mah., Çiftlik Mah., Çiftlik Sok., Kırkıncık Mah., Kırkkoyun Mah.	5
Kayapınar	4. Bul., 500 Evler Sok.	2
Sur	Çiftehan Sok., Dörtler 1. Çıkamaz Sok., Dörtler Sok., Üçok Sok., Üçok 1. Çıkamaz Sok., Yedikardeş Sok.	6
Yenişehir	Üçkuyu Mah., Dokuzçeltik Mah.	2

Devlet adları ile oluşturulmuş mahalle, bulvar, cadde ve sokak adları (1 ad) sadece Sur ilçesinde kullanılmıştır. "Artuklar" adı, Diyarbakır'da egemenliğini sürdürmüş Artuklu Devleti'nden gelmektedir. Ayrıca Diyarbakır'ın Sur ilçesinde Artuklular'a ait "Artuklu Sarayı" bulunmaktadır. Devlet adları ile oluşturulmuş mahalle, bulvar, cadde ve sokak adlarının dağılımı Tablo 24'te gösterilmiştir:

Tablo 24*Devlet Adları ile Oluşturulmuş Mahalle, Bulvar, Cadde ve Sokak Adlarının İlçelere Göre Dağılımı*

İlçe	Mahalle, Bulvar, Cadde ve Sokak Adları	Sayı
Sur	Artuklar Sok.	1

Yiyecek adları ile oluşturulmuş mahalle, bulvar, cadde ve sokak adları (3 ad) sadece Bağlar ve Sur ilçelerinde kullanılmıştır. Yiyecek adları ile oluşturulmuş mahalle, bulvar, cadde ve sokak adlarının dağılımı Tablo 25'te gösterilmiştir:

Tablo 25*Yiyecek Adları ile Oluşturulmuş Mahalle, Bulvar, Cadde ve Sokak Adlarının İlçelere Göre Dağılımı*

İlçe	Mahalle, Bulvar, Cadde ve Sokak Adları	Sayı
Bağlar	Alankoz Mah.	1
Sur	Ekmek Sok., Tuzlu Sok.	2

Araç gereç adları ile oluşturulmuş mahalle, bulvar, cadde ve sokak adları (16 ad) Diyarbakır ilinin Kayapınar, Sur ve Yenişehir ilçelerinde kullanılmıştır. "Çakmak" kelimesi, Sur ve Yenişehir ilçelerinde mahalle ve sokak adı olarak kullanılmıştır. Araç gereç adları ile oluşturulmuş mahalle, bulvar, cadde ve sokak adlarının dağılımı Tablo 26'da gösterilmiştir:

Tablo 26*Araç Gereç Adları ile Oluşturulmuş Mahalle, Bulvar, Cadde ve Sokak Adlarının İlçelere Göre Dağılımı*

İlçe	Mahalle, Bulvar, Cadde ve Sokak Adları	Sayı
Kayapınar	Çarçıra Cad.	1
Sur	Cendere Sok., Çakmak Sok., Çarıklı Mah., Çubuklu Mah., Dolap Sok., Işıklar Sok., Kadız Cad., Kesmesli Sok., Kırıkdirek Sok., Kiremit Sok., Merdivenli Sok., Ocak Sok., Süngüler Mah., Uçak Sok.	14
Yenişehir	Çakmak Mah.	1

Su adları ile oluşturulmuş mahalle, bulvar, cadde ve sokak adları (6 ad) Diyarbakır ilinin Bağlar, Kayapınar ve Sur ilçelerinde kullanılmıştır. Su adları ile oluşturulmuş mahalle, bulvar, cadde ve sokak adlarının dağılımı Tablo 27'de gösterilmiştir:

Tablo 27*Su Adları ile Oluşturulmuş Mahalle, Bulvar, Cadde ve Sokak Adlarının İlçelere Göre Dağılımı*

İlçe	Mahalle, Bulvar, Cadde ve Sokak Adları	Sayı
Bağlar	Buyuransu Mah.	1
Kayapınar	Avcısuyu Mah.	1
Sur	Çataksu Mah., Suakar Sok., Su Sok., Sular Sok.	4

Akrabalık adları ile oluşturulmuş mahalle, bulvar, cadde ve sokak adları (2 ad) Diyarbakır ilinin sadece Sur ilçesinde kullanılmıştır. Akrabalık adları ile oluşturulmuş mahalle, bulvar, cadde ve sokak adlarının dağılımı Tablo 28’de gösterilmiştir:

Tablo 28*Akrabalık Adları ile Oluşturulmuş Mahalle, Bulvar, Cadde ve Sokak Adlarının İlçelere Göre Dağılımı*

İlçe	Mahalle, Bulvar, Cadde ve Sokak Adları	Sayı
Sur	Ana Sok., Teyze Sok.	2

Diğer mahalle, bulvar, cadde ve sokak adları (106 ad) Diyarbakır’ın bütün merkez ilçelerinde kullanılmıştır. Diğer mahalle, bulvar, cadde ve sokak adlarının Diyarbakır ili merkez ilçelerine göre dağılımı Tablo 29’da gösterilmiştir:

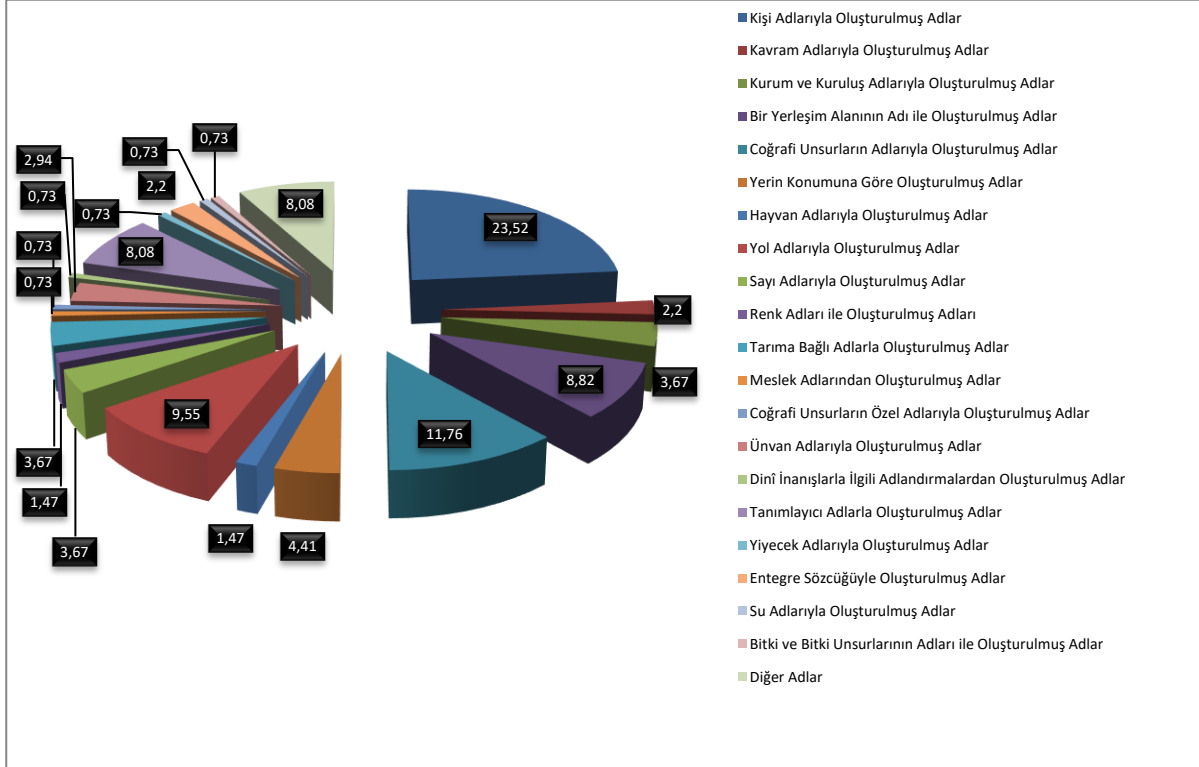
Tablo 29*Diğer Mahalle, Bulvar, Cadde ve Sokak Adlarının İlçelere Göre Dağılımı*

İlçe	Mahalle, Bulvar, Cadde ve Sokak Adları	Sayı
Bağlar	Ağu Cad., Avşin Cad., Azadi Cad., Göçmenler Cad., Göçmen Sok., Hashavar Cad., Kılavuz Cad., Mazi Cad., Nevroz Cad., Övündüler Mah., Zoğa Sok.	11
Kayapınar	Jiyan Cad., Kaldırım Mah., Kırğali Cad., Kırğali Sok., Medya Mah., Petek Mah., Peyas Cad., Peyas Mah., Taban Mah., Tişo Mah., Uyandık Mah.	11
Sur	Alcık Mah., Alcık Sok., Ana 1. Çıkma Sok., Ana 2. Çıkma Sok., Arcak Sok., Arman Sok., Baran Sok., Begit Sok., Bel Sok., Ben Sok., Büro Cad., Bölüm Sok., Bölüm 1. Çıkma Sok., Bölüm 2. Çıkma Sok., Büklüm Sok., Çeşme Sok., Çıkar Sok., Dabak Sok., Değer Sok., Dilek Sok., Ding Sok., Doğanlı Mah., Erimli Mah., Erimli Sok., Etinler Sok., Evin Sok., Fetih Mah., Gencan Mah., Göçmen Sok., Hami Sok., Harmanlar Mah., Harman Sok., Kabi Cad., Kabi Sok., Kadya Cad., Kapulu Sok., Kardeşler Mah., Kavs Cad., Kavs Sok., Konacık Bul., Konacık Mah., Konyar Sok., Kuyulu Sok., Merhali Bul., Merhali Sok., Mızgin Cad., Miraz Sok., Muallak Sok., Önen Sok., Önen 1. Çıkma Sok., Özbay Sok., Özekli Mah., Sağdıçlı Mah., Sati Mah., Sati Sok., Simar Sok., Sipahi Sok., Sungur Sok., Talu Sok., Talu 3. Çıkma Sok., Talu 4. Çıkma Sok., Tezgeçer Mah., Tulgar Sok., Turistik Cad., Turistik 1. Çıkma Sok., Tütenk Sok., Uçar Sok., Uluğlar Sok., Varol Sok., Wax Sok., Yazgan 1. Çıkma Sok., Yazgan Sok., Zağlı Sok., Zingilli 1. Çıkma Sok., Zingilli Sok.	75
Yenişehir	Alpu Mah., Alangör Mah., Başil Mah., Bozek Mah., Elidolu Mah., Eser Mah., İlbaş Mah., Sancar Mah., Tanışık Mah.	9

3. Diyarbakır İli Mahalle, Bulvar, Cadde ve Sokak Adlarına Grafikler

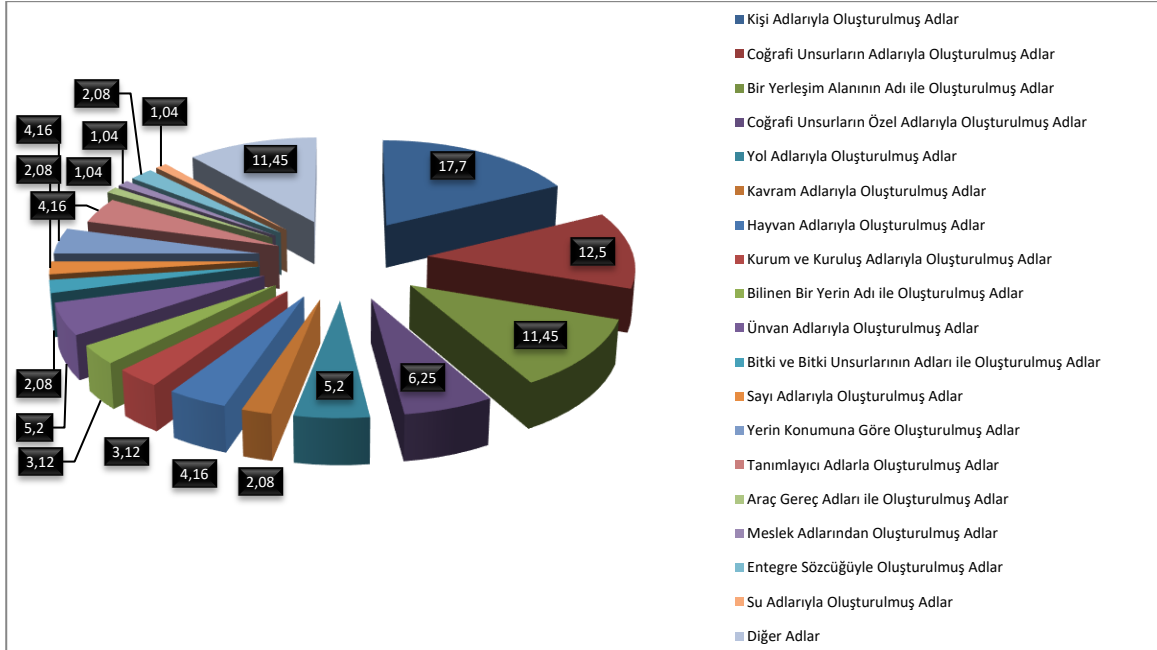
Grafik 1

Bağlar İlçesi Mahalle, Bulvar, Cadde ve Sokak Adlarının Yüzdeleri Dağılımı



Grafik 2

Kayapınar İlçesi Mahalle, Bulvar, Cadde ve Sokak Adlarının Yüzdeleri Dağılımı



Mülki Terim Kısaltmaları

Bul.: Bulvar

Cad.: Cadde

Mah.: Mahalle

Sok.: Sokak

4. Sonuç

Diyarbakır ili coğrafi konumu itibariyle birçok medeniyete ev sahipliği yapmış, tarih boyunca Türkler, Kürtler, Araplar, Süryaniler, Ermeniler, Keldaniler, Yezidiler ve Nasturilerin birlikte yaşadığı önemli bir kent olmuştur.

Bu çalışmada Diyarbakır ilinin Bağlar ilçesinde 136, Kayapınar ilçesinde 96, Sur ilçesinde 599 ve Yenişehir ilçesinde 98 olmak üzere toplam 929 mahalle, bulvar, cadde ve sokak adı incelenmiştir. İnceleme neticesinde Bağlar ilçesi 21, Kayapınar ilçesi 19, Sur ilçesi 29 ve Yenişehir ilçesi 20 başlık altında değerlendirilmiştir. Diyarbakır ili mahalle, bulvar, cadde ve sokak adlarına sırasıyla en çok kişi kişi ad ve soyadları (112), tanımlayıcı adlar (82 ad) ile bir yerleşim alanının adının (77 ad) verildiği tespit edilmiştir. Diyarbakır ilinin sembolü olan karpuzun kentlik adı olarak özellikle sur ilçesinde (Karpuztepe Mah., Karpuzlu Mah., Karpuzlu Cad., ve Karpuzlu Sok.) kullanıldığı tespit edilmiştir.

Diyarbakır merkez ilçelerin tümünde “Diyarbakır” adının kentlik adı olarak kullanıldığı tespit edilmiştir. Ayrıca Diyarbakır ilinin eski adlarından biri olan “Amid” adı, Sur ilçesinde kentlik adı olarak kullanılmıştır. Amid adı, Sur ilçesinde bir yerleşim alanının adı ile cadde ve sokak adı olarak kullanılmıştır.

Diyarbakır’ın en eski ilçesi olan Sur ilçesinde tarihî türbe, cami, kale, kervansaray, köprü ve han vardır. Bu yapılar; mahalle, bulvar, cadde ve sokak adı olarak da kullanılmıştır. Örneğin; İslâm dünyasının 5. Harem-i Şerif’i olarak kabul edilen Ulu Cami’nin bulunduğu mahalle (Cami Kebir Mah.), peygamber camisi olarak bilinen Nebi Cami’nin bulunduğu mahalle (Cami Nebi Mah.), Artuklu Sarayı’nın bulunduğu İçkale (İçkale Sok.) ve Atatürk’e ithafen yaptırılan Gazi Köşkü (Gaziköşk Cad.) gibi mahalle, bulvar, cadde ve sokak adları kentlik adı olarak kullanılmıştır.

Kaynaklar

- Asımgil, B. (2018). İzmir’de kentsel kimlik bileşenlerinden cadde ve sokakların toponimisi ve milliyetçi, etnik izlerin sosyal yapı oluşumuna katkıları. *Trakya Üniversitesi Mühendislik Bilimleri Dergisi*, 19 (1). 21-36.
- Ayhan, F. (2024). İstanbul’da Cumhuriyet döneminde değişen yerleşme isimleri. *Ad Bilimi Araştırmaları 2* (Ed. Mehmet emin Tuğluk, Ünal Kalaycı) içinde. Efe Akademi Yayınları.
- Başkan, Ö. (1970). Türkiye köy adları üzerine bir deneme. *Türk Dili Araştırmaları Yıllığı Belleten*, (319), 237-251.
- Gündüz, Ö. A., & Yalkın, A. O. (2023). Burdur ili merkez ilçesine bağlı köy adları üzerine bir değerlendirme. *Korkut Ata Türkiyat Araştırmaları Dergisi*, 11, 263-284.
- Eröz, M. (1974). Doğu Anadolu köy adları üzerinde sosyolojik bir araştırma. *Cumhuriyetin 50. Yılında Türkiye’nin Sosyal ve Ekonomik Sorunları Semineri*, 271-31, Atatürk Üniversitesi Yayınları.
- Işırtman, İ. R. (1945). Köy adları üzerine bir inceleme. *Türk Dili Belleten*, 1(3), 52-61.
- Güzel, M., & Yeşil, P. (2021). Ordu ilindeki mahalle adlarının doğal ve kültürel peyzaj öğeleri bağlamında incelenmesi. *Ordu Üniversitesi Sosyal Bilimler Enstitüsü Sosyal Bilimler Araştırmaları Dergisi*, 11 (3), 763-776.
- Orhan, F., & Dönmez, H. İ. (2023). Erzincan’ın şehrsel toponimisi ve şehir kimliği üzerindeki etkisi. *Yüzüncü Yıl Üniversitesi Sosyal Bilimler Enstitüsü Dergisi (Cumhuriyet Özel Sayısı)*, 230-246. <https://doi.org/10.53568/yyusbed.1361255>
- Özdoğan, H. (2016). Kırklareli ili köy adları incelemesi. [Yayımlanmamış yüksek lisans tezi, Kırklareli Üniversitesi Sosyal Bilimler Enstitüsü]
- Somuncu, M. (2020). İş yeri adlarının dil-kültür zemininde incelenmesi. *Develi İlçesi örneği. OPUS Uluslararası Toplum Araştırmaları Dergisi*, 16 (29), 1955-1986.
- Tuğluk, M. E., & Özfidan, T., (2022). Batman ili mahalle, bulvar, cadde ve sokak adları üzerine bir Değerlendirme. *Folklor Akademik Dergisi*, 5 (2), 496 – 530.
- Tuğluk, M. E., & Özfidan, T. (2022). Batman ili köy ve bağlı yerleşim yerleri yer adları üzerine bir değerlendirme. *Hikmet-Akademik Edebiyat Dergisi*, 8 (16), 464-487.
- Tunçel, H. (2020). Türkiye’de ismi değiştirilen köyler. *Fırat Üniversitesi Sosyal Bilimler Dergisi*, 10(2), 23-34.
- Üstünova, K., vd. (2010). İş yeri adlarında Türkçenin kullanımı. *Turkish Studies* 5 (11), 1391-1419.
- Yasak, Ü., & Sıtmaç, C. (2024). Uşak şehrinde cadde ve sokak isimlerinin hodonomik analizi. *International Journal of Geography and Geography Education*, (52), 52-70. <https://doi.org/10.32003/igge.1421026>
- <https://www.e-icisleri.gov.tr/Anasayfa/MulkiIdariBolumleri.aspx> (Erişim Tarihi 03.11.2024, 17.50)
- <https://adres.nvi.gov.tr/VatandasIslemleri/AdresSorgu> (Erişim Tarihi 04.11.2024, 10.07.)

Makale Bilgi Formu

Yazarların Katkıları: Bu makalenin yazımına tüm yazarlar eşit katkıda bulunmuştur. Tüm yazarlar son metni okumuş ve onaylamıştır.

Çıkar Çatışması Bildirimi: Yazarlar tarafından potansiyel çıkar çatışması bildirilmemiştir.

Telif Beyanı: Yazarlar dergide yayınlanan alıřmalarının telif hakkına sahiptirler ve alıřmaları CC BY-NC 4.0 lisansı altında yayımlanmaktadır.

Destek/Destekleyen Kuruluřlar: Bu arařtırma iin herhangi bir kamu kuruluřundan, zel veya kâr amacı gtmeyen sektrlerden hibe alınmamıřtır.

Etik Onay ve Katılımcı Rızası: Bu alıřmanın hazırlanma srecinde bilimsel ve etik ilkelere uyulduėu ve yararlanılan tm alıřmaların kaynakada belirtildiėi beyan olunmaktadır.

İntihal Beyanı: Bu makale iThenticate tarafından taranmıřtır.